Jelling Festivalplads

Jelling Camping og friluftsbad

Rideklub og bynær natur

Jelling Golfklub

Vejle Kommune, Teknik og Miljø; Vejle Kommune

0 0,5 1 kilometer

- Ny bane tracé
- Undersøgelseskorridor
- Vandrestier
- Nationale cykelruter
- Regionale cykelruter
- Rekreativt Område
- Kolonihave (Kp13)
- Golfbaner (Kp13)
- Campingpladser (Kp13)
- Friluftsområder (Kp13)
- Friluftsområder - støjfølsomme (Kp13)
- Friluftsområder udsigtspunkter (Kp13)
- Lejrplads
- Shelter
- P-plads
- Fredskov

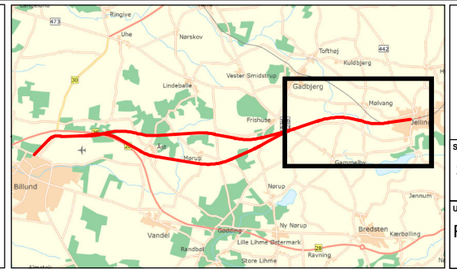

Ny bane til Billund
- Miljøundersøgelser

Bilag 2A

Sagsnummer	Målforhold	Kotesystem
3621500132	1:17.500	DVR90

Udarbejdet	Kontrol	Dato	Rev.
RASR	EMJA	09-10-2017	2

banedanmark

Sporerne ved Lindeballe

Friluftsområde "Skove ved Lindeballe og Åst"

Friluftsområde "Skove ved Lindeballe og Åst"

Lindeballe Skovvej

Baldershøje

Forstballevej

Holmsgårdvej

Stavnkær

Mosevang

Lerkærgård

Rostrupvej

Grydedalvej

Åstvej

Åstbyvej

Norregård

Øster Åst

Østervang

Mørup

34

Mørupvej

Forstballegård

Likildegårdvej

Likildegård

Blokhus

Enggård

Grønhøjgård

Grønhøjgårdvej

Kobberbølgård

Kobberbølvej

Lille Kobberbøl

Brunbjerggård

Rostrup

Rostruplund

Rosenlund

Frishuse

Nørupvej

Nørup Kommuneplantage

Rolighedsvej

Mosegård

Kathrinebergs

Hærvejen

Annaslyst

Tøsby

Fredensbo

Tøsbygårde

Gadbjergvej

BREDSTEN LANDEVEJ

Sandagergård

Gøddingvej

Gøddinghus

Norupdal

Sødover Tværvej

0 0,5 1

kilometer

Vejle Kommune, Teknik og Miljø, Vejle Kommune

- Ny bane tracé
- Undersøgelseskorridor
- Vandrestier
- Nationale cykelruter
- Regionale cykelruter
- Rekreativt Område
- Kolonihave (Kp13)
- Golfbaner (Kp13)
- Campingpladser (Kp13)
- Friluftsområder (Kp13)
- Friluftsområder - støjfølsomme (Kp13)
- Friluftsområder udsigtspunkter (Kp13)
- Lejrplads
- Shelter
- P-plads
- Fredskov

Ny bane til Billund - Miljøundersøgelser

Bilag 2B

Sagsnummer	Målforhold	Kotesystem
3621500132	1:17.500	DVR90

Udarbejdet	Kontrol	Dato	Rev.
RASR	EMJA	09-10-2017	2

banedanmark

Sporerne ved Lindeballe

Friluftsområde "Skove ved Lindeballe og Åst"

Legoland

Lalandia

BILLUND LUFTHAVN

Billund

Åst

Gødsbøl

0 0,5 1 kilometer

Vejle Kommune, Teknik og Miljø; Vejle Kommune

- Ny bane tracé
- Undersøgelseskorridor
- Vandrestier
- Nationale cykelruter
- Regionale cykelruter
- Rekreativt Område
- Kolonihave (Kp13)
- Golfbaner (Kp13)
- Campingpladser (Kp13)
- Friluftsområder (Kp13)
- Friluftsområder - støjfølsomme (Kp13)
- Friluftsområder udsigtspunkter (Kp13)
- Lejrplads
- Shelter
- P-plads
- Fredskov

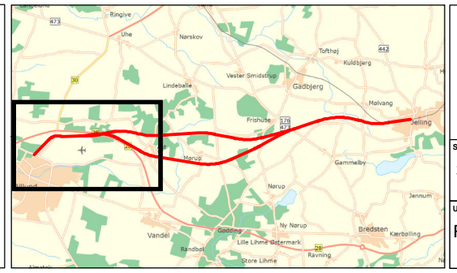

Ny bane til Billund - Miljøundersøgelser

Bilag 2C

Sagsnummer	Målforhold	Kotesystem
3621500132	1:17.500	DVR90

Udarbejdet	Kontrol	Dato	Rev.
RASR	EMJA	09-10-2017	2

banedanmark

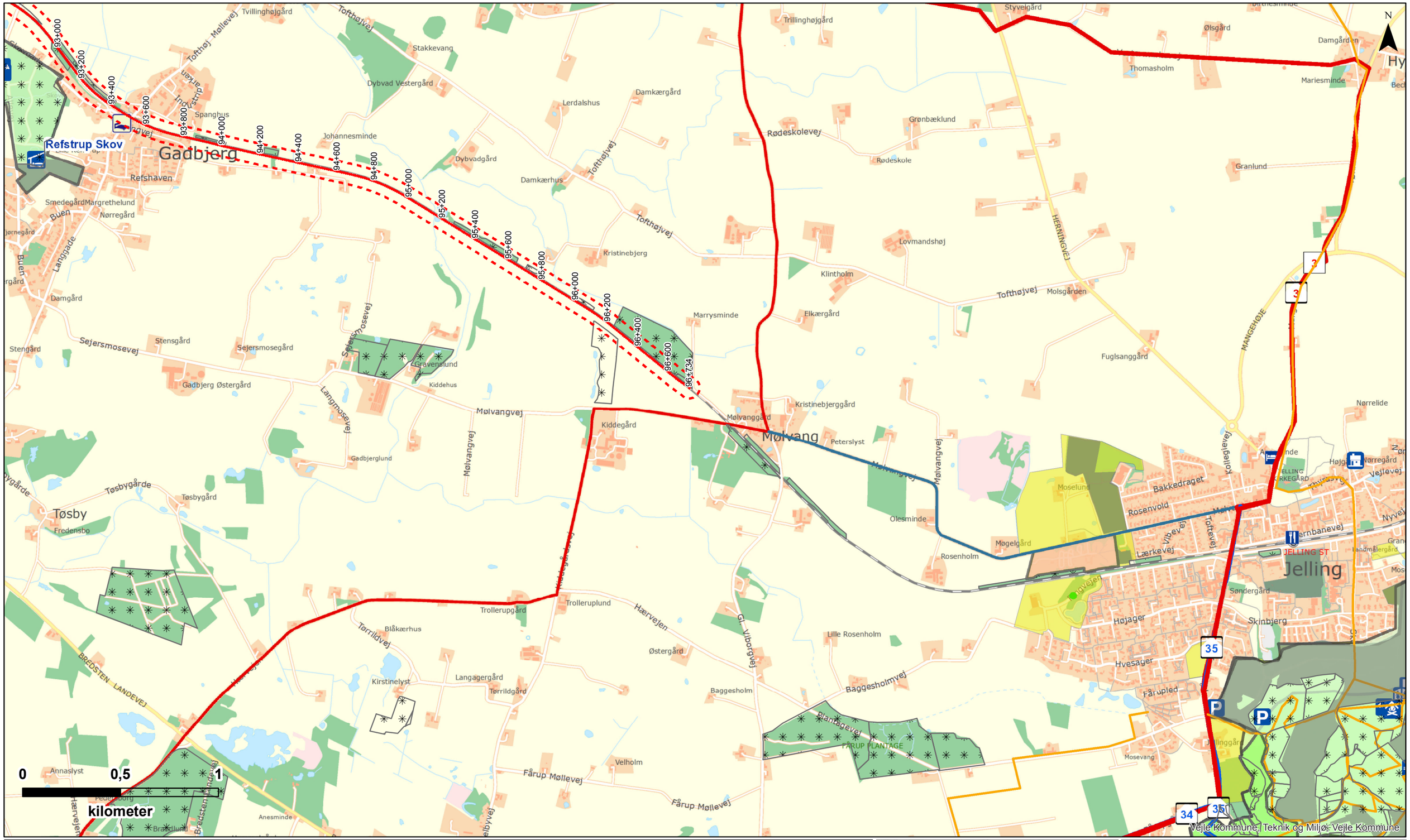

0 0,5 1
kilometer

- Ny bane tracé
- Undersøgelseskorridor
- Vandrestier
- Nationale cykelruter
- Regionale cykelruter
- Rekreativt Område
- Kolonihave (Kp13)
- Golfbaner (Kp13)
- Campingpladser (Kp13)
- Friluftsområder (Kp13)
- Friluftsområder - støjfølsomme (Kp13)
- Friluftsområder udsigtspunkter (Kp13)
- Lejrplads
- Shelter
- P-plads
- Fredskov

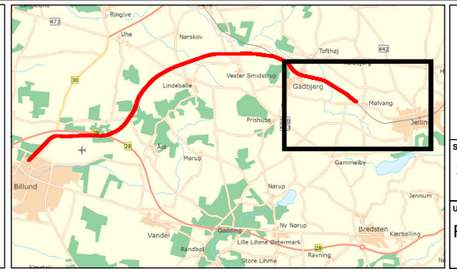

Ny bane til Billund - Miljøundersøgelser

Bilag 2D

Sagsnummer	Målforhold	Kotesystem
3621500132	1:17.500	DVR90

Udarbejdet	Kontrol	Dato	Rev.
RASR	EMJA	09-10-2017	2

banedanmark

Vejle Kommune, Teknik og Miljø; Vejle Kommune

Sporerne ved Lindeballe

0 0,5 1 kilometer

- Ny bane tracé
- Undersøgelseskorridor
- Vandrestier
- Nationale cykelruter
- Regionale cykelruter
- Rekreativt Område
- Kolonihave (Kp13)
- Golfbaner (Kp13)
- Campingpladser (Kp13)
- Friluftsområder (Kp13)
- Friluftsområder - støjfølsomme (Kp13)
- Friluftsområder udsigtspunkter (Kp13)
- Lejrplads
- Shelter
- P-plads
- Fredskov

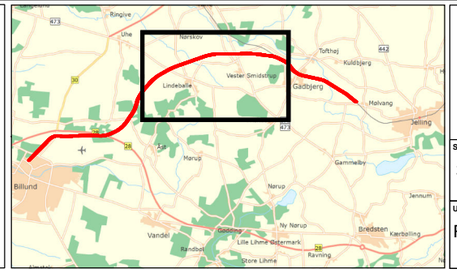

Ny bane til Billund
- Miljøundersøgelser

Bilag 2E

Sagsnummer	Målforhold	Kotesystem
3621500132	1:17.500	DVR90

Udarbejdet	Kontrol	Dato	Rev.
RASR	EMJA	09-10-2017	2

banedanmark

Sporerne ved Lindeballe

N

0 0,5 1 kilometer

Vejle Kommune, Teknik og Miljø, Vejle Kommune

- Ny bane tracé
- Undersøgelseskorridor
- Vandrestier
- Nationale cykelruter
- Regionale cykelruter
- Overordnet cykelstinet
- Rekreativt Område
- Kolonihave (Kp13)
- Golfbaner (Kp13)
- Campingpladser (Kp13)
- Friluftsområder (Kp13)
- Friluftsområder - støjfølsomme (Kp13)
- Friluftsområder udsigtspunkter (Kp13)
- Lejrplads
- Shelter
- P-plads
- Fredskov

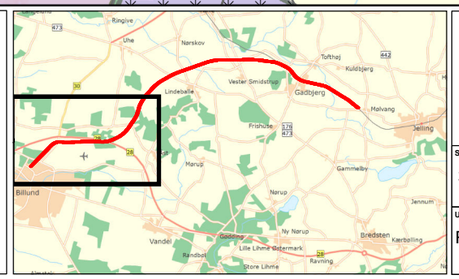

Ny bane til Billund
- Miljøundersøgelser

Bilag 2F

Sagsnummer	Målforhold	Kotesystem
3621500132	1:17.500	DVR90

Udarbejdet	Kontrol	Dato	Rev.
RASR	EMJA	09-10-2017	2

banedanmark