







NOTE:

Koordinater og koter er i m.
 Øvrige ubenævnte mål er i mm.
 Koordinater er angivet i system KP2000J og koter refererer til DVR90.


SIGNATURER:

-  Matrikelgrænse
-  Arbejdsområde
-  Fremtidig geometri

FORELØBIGT TRYK
Rev.



00.01 20.02.2018	Ændret udformning for arbejdsarealet
Udgave	Beskrivelse

	Verificeret	Adresse	Projektering	
	Afløser	Banedanmark Amerika Plads 15 2100 København Ø	Rambøll Olof Palmes Allé 22 DK-8200 Århus N	
	1. udgave Dato og initialer	Seneste udgave Dato og initialer	Mål 1:1000	Tegningsnavn
Udarbejdet	04.01.2018 NJKR	15.02.2018 NJKR	Enhed	Fredericia - Aarhus km 34.791 Bro nr. 20622 Ulbækhusvej Situationsplan
Kontrolleret	13.02.2018 KREN	15.02.2018 KREN	m	
Godkendt	12.01.2018 JSOK	15.02.2018 JSOK		
© Copyright Banedanmark	Sprog Dansk	Udgave 00.01 20.02.2018	Tegningsnr. TRAMC-X-23-20622-001	Side/af sider 1/1